

## Was ist eigentlich Gut-fuer-den-Landkreis-Esslingen.de?

Gut-fuer-den-Landkreis-Esslingen.de ist die Online-Spendenplattform für alle, die den Landkreis Esslingen noch lebenswerter machen wollen. Hier finden lokale Hilfsprojekte und interessierte Spenderinnen und Spender mit nur wenigen Klicks zusammen.

Soziale Projekte können sich auf gut-fuer-den-landkreis-esslingen.de kostenfrei registrieren, ihre Arbeit vorstellen und ihren aktuellen Unterstützungsbedarf präsentieren. Und der Spender kann seinem Lieblingsprojekt helfen oder ein neues unterstützenswertes Projekt im Landkreis entdecken.

Die Nutzung der Spendenplattform ist unkompliziert und kostenfrei. Die Spenden gehen zu 100 Prozent an die projekttragenden Organisationen. Alle Kosten übernimmt die Kreissparkasse Esslingen-Nürtingen.

Gut-fuer-den-Landkreis-Esslingen.de ist eine gemeinsame Initiative der Kreissparkasse Esslingen-Nürtingen und von betterplace.org – Deutschlands größter gemeinnütziger Spendenplattform. Gemeinsam bieten sie den großartigen Projekten im Landkreis Esslingen eine zeitgemäße Plattform.



Eine Initiative von



und



Kreissparkasse  
Esslingen-Nürtingen

## Wandern für den guten Zweck!

Für jeden von Ihnen erwanderten Kilometer spendet die Kreissparkasse 1 Euro für ein Projekt Ihrer Wahl!

**Sonntag, 22. September 2019, 10:30 Uhr**  
**Parkplatz der Firma bielomatik**  
**Daimlerstraße 6-8**  
**72639 Neuffen**

**Schirmherr Landrat Heinz Eininger**



hochgeh  
berge



Schwäbischer  
Albverein



Kreissparkasse  
Esslingen-Nürtingen

### Antwortkarte

Kreissparkasse Esslingen-Nürtingen  
Gesellschaftliches Engagement (OE 808)  
Marcus Wittkamp  
Bahnhofstraße 8  
73728 Esslingen

Ich nehme an der Spendenwanderung teil:

☐ blau (4,5 km) ☐ rot (10,6 km) ☐ schwarz (8 km)

Pro Teilnehmer/in ist eine Anmeldung erforderlich!  
Gruppenanmeldungen sind nicht möglich.

Bitte geben Sie die Antwortkarte in einer unserer Filialen bei der Kreissparkasse Esslingen-Nürtingen ab. Gerne dürfen Sie uns diese auch per Post zusenden, faxen (0711 398-44660) oder per Mail an: [marcus.wittkamp@k-sk-es.de](mailto:marcus.wittkamp@k-sk-es.de)

Oder melden Sie sich schnell und einfach online an:  
[www.ksk-es-erleben.de/spendenwanderung](http://www.ksk-es-erleben.de/spendenwanderung)



Vor- und Zuname

Straße/Hausnummer

Telefon

E-Mail

PLZ/Ort

Datum/Unterschrift

Anmelde-  
schluss:  
16. September  
2019



# Gemeinsam mehr erreichen

## So funktioniert's

- Sie wählen eine für Sie passende Strecke.
- Wanderführer des Schwäbischen Albvereins begleiten Sie auf der Strecke und entdecken gemeinsam mit Ihnen unseren schönen Landkreis.
- Jeder Kilometer zählt: Vereine und gemeinnützige Projekte, die auf [www.gut-fuer-den-landkreis-esslingen.de](http://www.gut-fuer-den-landkreis-esslingen.de) registriert sind, werden von der Kreissparkasse mit 1 Euro pro von Ihnen erlaufenem Kilometer belohnt.
- Sie entscheiden selbst, welches Projekt Sie unterstützen möchten. Mit dem Spendencode, den Sie bei der Registrierung erhalten, können Sie direkt nach Rückkehr von der Wanderung an den Tablets vor Ort spenden.

## Individuelle Anreise und Ablauf

Parkplätze stehen auf dem ausgeschilderten Gelände der Firma bielomatik zur Verfügung. Wenn Sie mit der Bahn anreisen, nutzen Sie bitte die Regionalbahn bis Nürtingen und dann die Täles-Bahn (R82, Gleis 3) bis Neuffen. Vom Bahnhof Neuffen erreichen Sie in ca. 15 Minuten zu Fuß den Parkplatz. Alternativ können Sie vom Bahnhof Neuffen die Buslinie 199 bis Max-Planck-Straße nehmen. Von dort sind es noch ca. 3 Minuten zu Fuß bis zum Parkplatz.

**10:30 Uhr** Treffpunkt und Check-In

**10:45 Uhr** Begrüßung

**11:00 Uhr** Wanderführer nehmen Sie in Empfang, die Strecken sind mit „blau“, „rot“ und „schwarz“ ausgeschildert.

**ab 13:30 Uhr** Rückkehr, Einlösung der Spendencodes und gemütlicher Ausklang, begleitet durch den Musikverein. Für das leibliche Wohl sorgen örtliche Vereine. Deftige und süße Speisen und Getränke stehen zur Wahl. Auch für Vegetarier wird gesorgt sein.

**ab 14:30 Uhr** Bekanntgabe der gelaufenen Kilometer

# Wählen Sie eine Tour aus

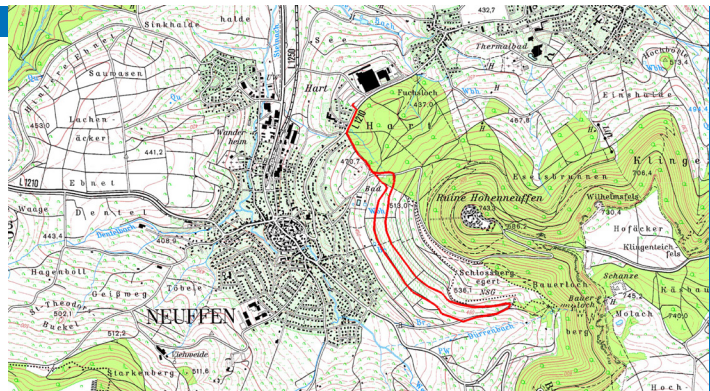
## Tour 1 – Die blaue Tour

„Für Ungeübte und Familien mit Kindern und Kinderwagen“  
**4,5 Kilometer**

**Gehzeit: ca. 1,5 Stunden**

**Höhenmeter: 28 Meter**

Start und Ziel ist der Festplatz am Parkplatz bielomatik in Neuffen. Die Wanderung führt durch den Wald bergan zum Schelmenwasen. Ab da geht es auf dem Silvanerweg durch die herrlichen Neuffener Weinberge in Richtung Süden. In Bauerlohnähe führt die Route dann unterhalb der Neuffener Heide über den Späburgunderweg zurück über den Schelmenwasen zum Ausgangspunkt. Kein besonderes Können erforderlich. Leicht begehbare Wege. Für Kinderwagen und Rollstuhl geeignet.



Kartenausschnitte: © Geodaten des LGL Baden-Württemberg • [www.lgl-bw.de](http://www.lgl-bw.de)

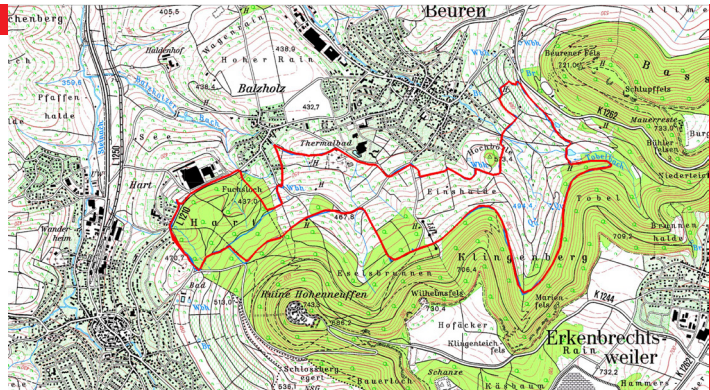
## Tour 2 – Die rote Tour

„Für Genusswanderer, die sich eine längere Strecke zutrauen“  
**10,6 Kilometer**

**Gehzeit: ca. 3 Stunden**

**Höhenmeter: 138 Meter**

Start und Ziel ist der Festplatz am Parkplatz bielomatik in Neuffen. Diese Route führt in Richtung Balzholz. Am Ortseingang Balzholz geht es dann kurz durch den Wald, hoch zum zertifizierten Wanderweg „hochgefestigt“. Über Streuobstwiesen, an der Panorama-Therme vorbei führt der Weg zum Vulkanembryo Hohbölle und dann durch die Weinberge zum Tobelweiher. Ab jetzt geht es auf dem Philosophenweg durch den Wald zur Balzholzer Hütte und wieder zurück zum Ausgangspunkt. Mittelschwere Wanderung. Gute bis sehr gute Grundkondition erforderlich. Überwiegend gut begehbare Wege.



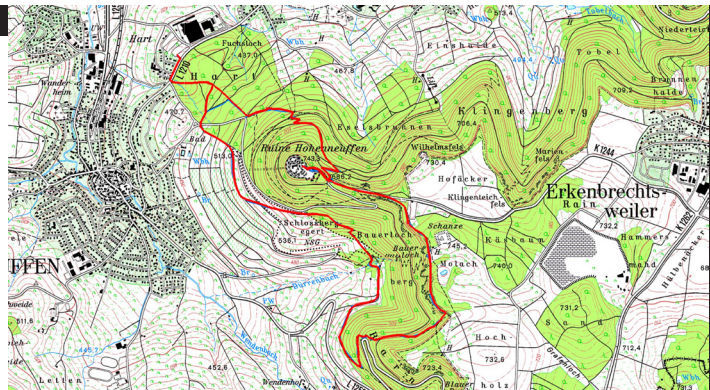
## Tour 3 – Die schwarze Tour

„Die anspruchsvolle Strecke für geübte Wanderer“  
**8 Kilometer**

**Gehzeit: ca. 3,5 Stunden**

**Höhenmeter: 276 Meter**

Start und Ziel ist der Festplatz am Parkplatz bielomatik in Neuffen. Die Wanderung führt durch den Wald bergan in die Neuffener Weinberge. Auf dem zertifizierten Wanderweg „hochgekeltert“ geht es oberhalb der Neuffener Heide zum Bauerloch und von dort aus über die alte Steige ganz hoch hinauf auf die Albhochfläche. Hier erwartet Sie das Naturbiotop „Molach“ und atemberaubende Felsen mit herrlichen Ausblicken. Ein Abstecher zur Festungsruine Hohenneuffen wäre empfehlenswert, bevor es dann durch den Wald wieder zurück nach Neuffen geht. Sehr gute Kondition erforderlich. Überwiegend gut begehbare Wege. Trittsicherheit erforderlich.



Die Veranstaltung findet bei jedem Wetter statt. Sorgen Sie bitte für witterungsgerechte Kleidung und geeignetes Schuhwerk. Der Veranstalter übernimmt für Schäden jeglicher Art keine Haftung. Ein guter Gesundheitszustand ist Voraussetzung für die Teilnahme.