




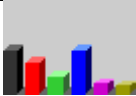


Wahlkreis Nürtingen								
Stadt/Gemeinde	Wahlbeteiligung %	Erststimme						
		----- Zweitstimme %	%	%	%	%	%	%
Aichtal	78,32	E	51,49	26,07	2,74	10,25	2,79	6,66
		Z	46,94	18,94	7,90	11,98	3,72	10,52
Altdorf	82,84	E	54,73	20,27	2,94	8,61	2,10	11,35
		Z	49,58	16,25	7,23	9,22	2,41	17,72
Altenriet	82,18	E	52,75	23,19	2,09	8,89	2,96	10,12
		Z	48,82	16,91	5,67	11,94	3,40	30,17
Bempflingen	80,47	E	49,29	29,05	2,38	8,76	3,65	6,87
		Z	45,44	21,94	5,58	11,31	3,54	12,98
Beuren	76,02	E	54,65	24,73	2,32	7,94	2,76	7,6
		Z	49,32	20,09	6,18	10,07	3,21	11,13
Bissingen a.d.T.	81,25	E	53,97	23,74	2,58	10,53	2,88	6,3
		Z	46,93	18,94	6,96	14,12	3,31	9,74
Dettingen u.T.	78,78	E	54,14	24,75	2,03	8,83	2,64	7,61
		Z	48,18	19,78	5,97	11,75	3,48	10,84
Erkenbrechts- weiler	77,27	E	53,44	22,32	2,40	8,00	2,40	11,44
		Z	48,36	18,07	6,47	8,87	3,20	15,03
Filderstadt	77,16	E	48,46	26,48	2,57	11,69	3,36	7,44
		Z	45,30	20,77	7,03	11,24	4,50	11,16
Frickenhausen	76,33	E	53,60	25,23	2,18	7,24	2,89	8,86
		Z	48,95	20,75	5,49	8,61	3,83	12,37
Großbettlingen	78,67	E	54,00	23,22	2,09	7,13	3,00	10,56
		Z	49,09	18,53	4,97	9,42	4,10	13,89
Holzmaden	83,36	E	56,14	20,87	3,32	10,32	3,39	5,96
		Z	46,84	16,62	8,05	12,26	4,51	13,89
Kirchheim u.T.	73,96	E	49,03	26,34	2,59	11,14	3,71	7,19
		Z	43,35	21,18	6,63	13,78	4,68	10,38

Kohlberg	78,62	E	58,09	23,54	2,11	5,47	2,62	8,17
		Z	53,76	19,11	6,05	7,22	2,63	11,23
Leinfelden-Echterdingen	80,91	E	48,35	26,06	2,93	12,20	3,29	7,17
		Z	43,01	20,41	8,14	13,59	4,19	10,66
Lenningen	76,33	E	51,93	24,25	2,72	8,04	3,04	10,02
		Z	47,20	20,58	5,78	10,42	3,92	12,1
Neckartailfingen	81,01	E	52,41	23,84	2,66	8,60	3,50	8,99
		Z	48,87	18,44	5,53	9,42	4,11	13,63
Neckartenzlingen	76,76	E	48,63	26,47	2,36	8,57	4,10	9,87
		Z	43,03	22,34	6,26	9,70	5,11	13,56
Neidlingen	73,52	E	56,30	18,67	4,11	8,87	3,17	8,88
		Z	52,19	14,51	6,98	10,42	4,37	11,53
Neuffen	79,66	E	54,19	25,23	2,38	8,12	2,76	7,32
		Z	49,21	20,57	6,41	10,20	3,43	10,18
Notzingen	83,39	E	54,16	20,69	1,89	7,73	2,49	13,04
		Z	48,67	16,92	6,34	9,43	3,26	15,38
Nürtingen	75,12	E	50,47	25,50	2,21	9,42	3,97	8,43
		Z	45,78	19,37	6,41	11,85	4,63	11,96
Oberboihingen	78,01	E	53,65	24,93	2,31	9,02	2,71	7,38
		Z	48,03	20,13	6,71	11,40	3,74	9,99
Ohmden	81,18	E	55,87	20,09	3,38	8,08	4,04	8,54
		Z	48,87	16,45	9,68	9,77	4,23	11
Owen	83,35	E	57,00	23,20	2,64	7,53	2,40	7,23
		Z	51,99	18,86	6,18	10,00	2,87	10,1
Schlaitdorf	82,71	E	52,11	22,18	2,55	10,39	3,79	8,98
		Z	45,25	17,49	6,77	12,39	4,39	13,71
Steinenbronn	76,91	E	52,87	22,66	2,64	8,03	3,63	10,17
		Z	45,43	18,99	7,64	9,77	4,42	13,75
Unterensingen	79,07	E	51,19	26,53	2,87	7,56	2,76	9,09
		Z	45,30	20,18	7,43	10,48	3,57	13,04
Waldenbuch	79,49	E	53,17	23,87	2,68	8,34	2,75	9,19

		Z	46,79	17,82	7,75	11,04	3,25	13,35
Weilheim a.d.T.	78,56	E	56,18	22,01	2,44	8,73	3,06	7,58
		Z	49,47	18,26	7,14	10,63	4,01	10,49
Wolfschlugen	80,90	E	50,40	29,43	2,05	7,66	2,21	8,25
		Z	47,68	19,72	6,60	10,86	2,77	12,37
Gesamt Wahl-	77,72	E	50,96	25,27	2,53	9,89	3,29	8,06
kreis Nürtingen		Z	45,98	19,88	6,87	11,64	4,13	11,5